








TEIKNFORKLARING

Bygningar og anlegg (PBL § 12-5, nr. 1)

-  Kombinert bustad/fritidsbustad (1800)
-  Fritidsbustadar - hytter (1120)
-  Fritidsbustadar - naust (1120)

Samferdsleanlegg og teknisk infrastruktur (PBL § 12-5, nr. 2)



-  Veg (2010)
-  Annan veggrunn - tekniske anlegg (2018)
-  Hamn (2040)
-  Parkeringsplassar (2080)

Grønstruktur (PBL § 12-5, nr. 3)

-  Grønstruktur (3001)

Bruk og vern av sjø og vassdrag med tilhøyrande strandsone



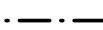






(PBL § 12-5, nr. 6)

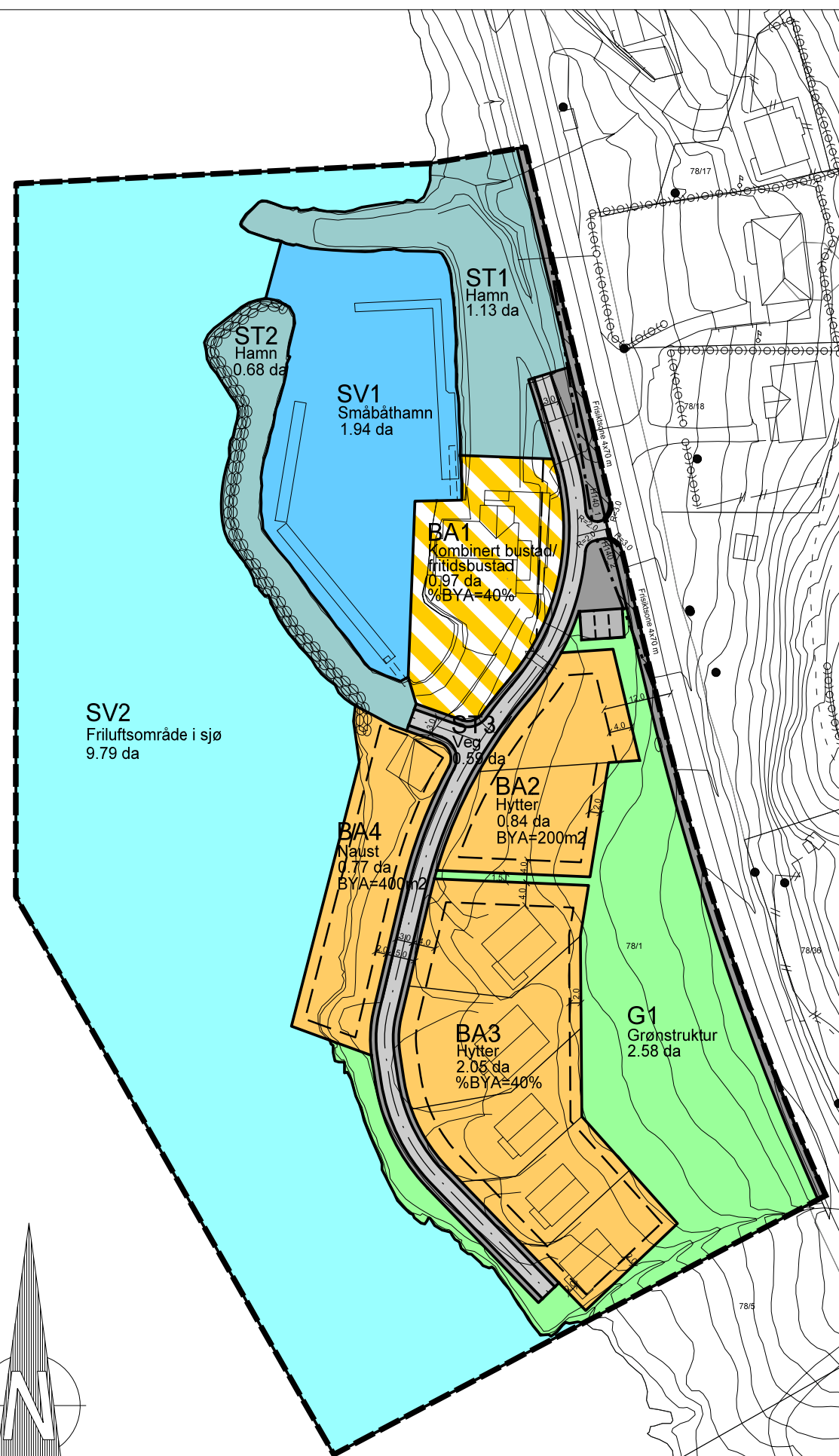
-  Småbåthamn (6230)
-  Friluftsområde i sjø og vassdrag (6710)

Omsynssoner (PBL § 12-6)

-  Frisikt (140)

Linjesymbol

-  Plangrense
-  Føremålsgrænse
-  Sikringsgrænse
-  Faregrænse
-  Regulert tomtegrænse
-  Byggjegrænse
-  Regulert senterlinje
-  Regulert parkeringsfelt
-  Måle-/avstandslinje




REGULERINGSPLAN FOR RUNDEREIM HYTTEOMRÅDE Gbnr. 78/1 m.fl. i Selje kommune

KARTMÅLESTOKK 1:1000
Format: A3

SAKSHANDSAMING ETTER PLAN- OG BYGNINGSLOVEN

Saksnr.	Dato	Saksh.
	28.06.2011	
119/11	19.12.2011	SIR

VEDTAK I KOMMUNESTYRET



KVERNEVIK AS

PLANEN ER UTARBEIDD AV:

KVERNEVIK AS

Adresse: Perneset, 6717 Flatraket
E-post: post@kvernevik.as
Web: www.kvernevik.as

Saksnr.	Dato	Saksh.
	28.06.2011	
119/11	19.12.2011	SIR

Prosjekt	Teikn.nr.	Signatur
P114/11	4901	MJS

TILTAKSHAVAR:
Bjarne Rundereim
Rundereim
6740 Selje

Versjonsdato: 21.05.2013

